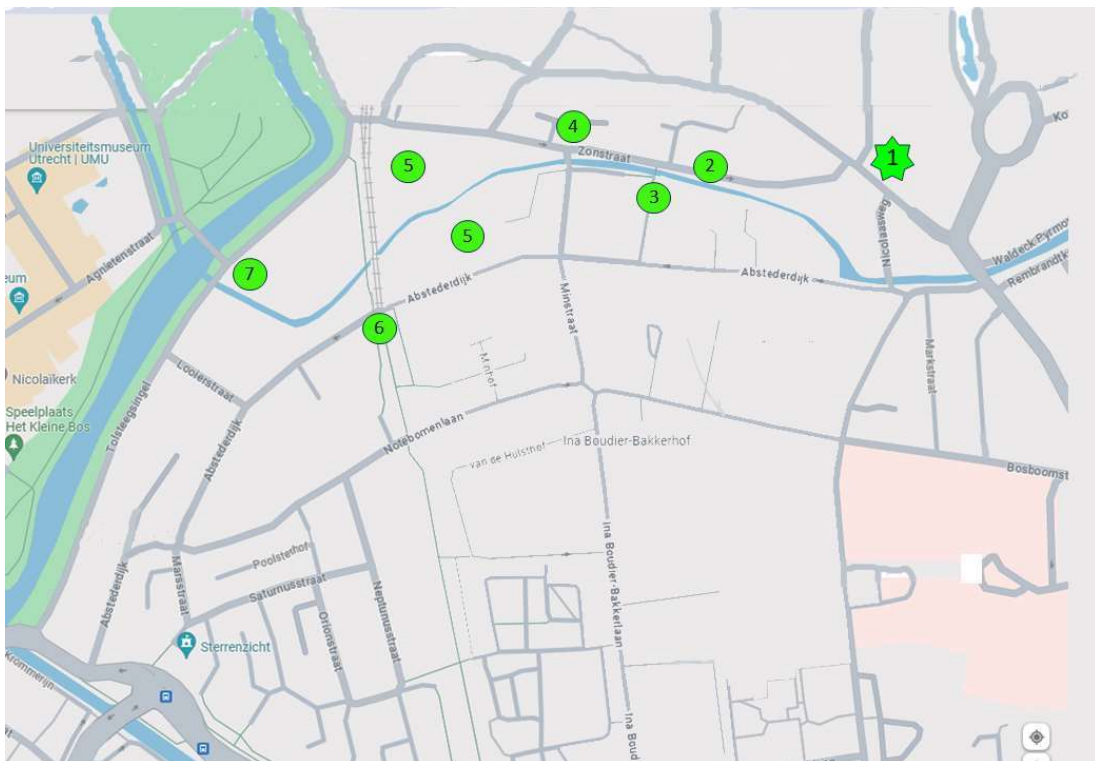


Minstroomgebied in de middeleeuwen

Wandeling van Aloysiuskerk naar Hieronymushuis door historisch Minstroomgebied



Minstroomgebied nu (nummers verwijzen naar de wandeling)

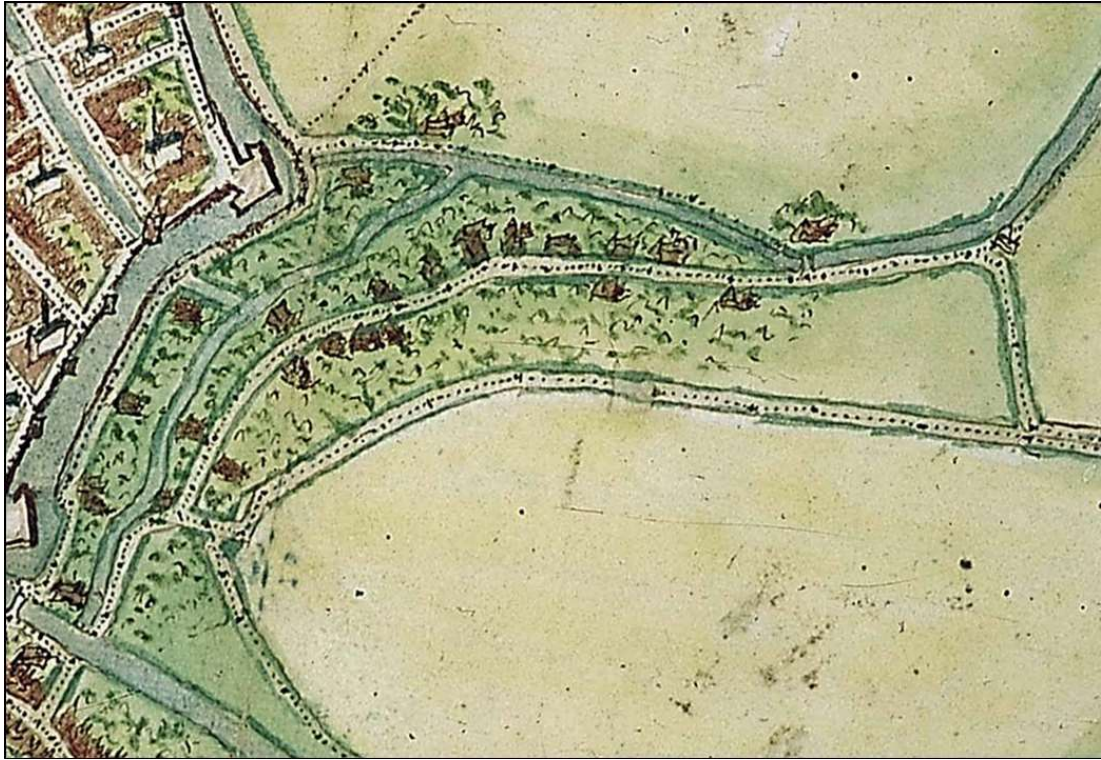
Wandeling door het Minstroomgebied

Het Minstroomgebied is sinds 2013 door de gemeente Utrecht aangewezen als een gemeentelijk beschermd stadsgezicht. Deze aanwijzing is een bevestiging en erkenning van de waardevolle cultuurhistorische structuur en architectuur van dit oude hoveniersgebied. De producten van de boerderijen en kwekerijen werden via de Minstroom naar de markten in de stad Utrecht vervoerd.

Wandeling langs de transportroute van de kwekerij naar de markt in Utrecht.

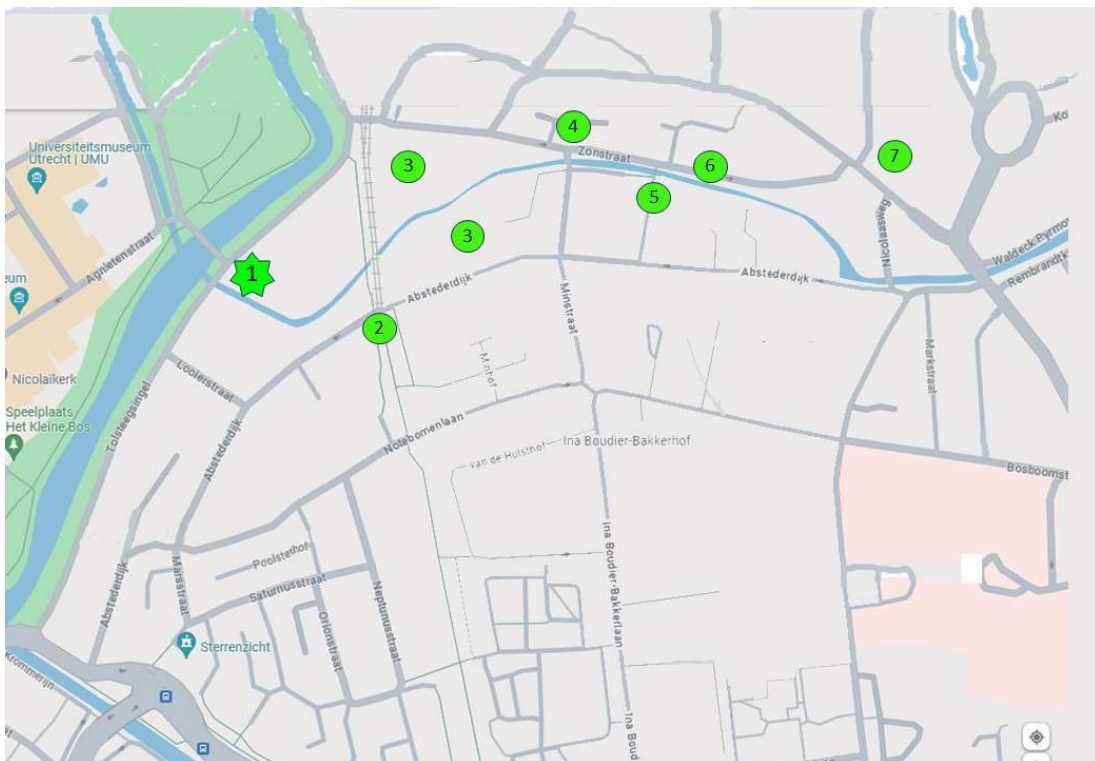
- 1. Aloysius kerk.** Deze kerk werd 100 jaar geleden gebouwd voor de, van oudsher katholieke, tuinders in het Minstroomgebied. *Bij verlaten van de kerk steekt u de Adriaan van Ostadelaan over, slaat rechtsaf en na ca. 200 meter linksaf de Zonstraat in.*
- 2. Zonstraat.** Na de bebouwing begint uw uitzicht op het Stroesterrein aan de overkant van de Minstroom. De rijks monumentale hovenierswoning ligt midden in de resten van de hoveniersgronden van Stroes. Het groen op de oever van de Minstroom wordt beheerd door de bewoners. De Zonstraat toont een diversiteit in bebouwing omdat hier eeuwenlang winkeltjes, werkplaatsen en boerderijen stonden. *U blijft de Zonstraat volgen.*
- 3. Pietheinstraat.** Deze straat aan de overkant van de Minstroom is gemeentemonument. Bij de Pietheinbrug liggen in de Minstroom drijvende fauna uittreedplaatsen. Dit is een proefproject van verschillende groengroepen in de stad. *U blijft de Zonstraat volgen.*
- 4. Minbrug.** Rechts ziet u één van de oorspronkelijke boerderijen. Op de muur achter de lindebomen van de verwilderende Hekmanhoek leest u een gedicht over de geschiedenis van dit gebied. Bewoners voeren hier strijd tegen de ongewenste verkoop van de huurwoningen. *U loopt nog ca. 100 meter door over de Zonstraat. Na 'Stoomwasscherij de Zon' gaat u linksaf de steeg in. Dit brengt u naar het veelgebruikte wandelpad op de oever van de Minstroom. Volg het pad op de oever en ga na het bruggetje rechtsaf.*
- 5. Volkstuinen in Abstede.** Dit open gebied, aan beide zijden van de Minstroom, is een overblijfsel van de oude hoveniersgronden van Emmelot, met Jongerius en Kersten, de laatste hoveniers in Abstede. Toen zij vertrokken, zijn de tuinen van Emmelot door omwonenden "gekraakt". De tuinen maken nu deel uit van de Tuindersvereniging Abstede. Vanaf mei tot en met oktober zijn op de eerste zondagmiddag van de maand de tuinen toegankelijk voor bezoekers. *U blijft het Minstroompad volgen.*
- 6. Oosterspoorbaan.** Het pad langs de Minstroom eindigt op de Abstederdijk bij de Oosterspoorbaan die in 1875 werd aangelegd. Nog tot 2012 was deze spoorlijn in gebruik voor goederenvervoer. Na langdurig verzet van omwonenden is deze chloortrein gestopt. De huidige fiets- wandelroute is een succes. Er wordt volop gewandeld en gefietst. *U steekt de Oosterspoorbaan over en gaat rechtsaf. U steekt de Minstroom over en gaat na ca. 80 meter door het stalen hek naar het Hieronymuserf. Over het erf komt u uit op de Singel.*
- 7. Hieronymushuis.** *Op de Singel gaat u linksaf en loopt nog 60 meter tot het Hieronymushuis.* Het Hieronymushuis was aanvankelijk bestemd voor de opvang van wezen en half-wezen later ook voor ouderen. Door inzet van bewoners uit Abstede zijn de panden in 1998 niet in de verkoop gegaan maar in eigen beheer ontwikkeld tot appartementen.

Voor een beschrijving van het beschermde stadsgezicht en een uitgebreidere wandeling langs alle monumenten in het Minstroomgebied van Abstede kunt u een email sturen naar: MinstroomAbstede@gmail.com



Minstroomgebied in de middeleeuwen

Wandeling van Hieronymushuis naar Aloysiuskerk door historisch Minstroomgebied



Minstroomgebied nu (nummers verwijzen naar de wandeling)

Wandeling door het Minstroomgebied

Het Minstroomgebied is sinds 2013 door de gemeente Utrecht aangewezen als een gemeentelijk beschermd stadsgezicht. Deze aanwijzing is een bevestiging en erkenning van de waardevolle cultuurhistorische structuur en architectuur van dit oude hoveniersgebied. De producten van de boerderijen en kwekerijen werden via de Minstroom naar de markten in de stad Utrecht vervoerd.

Wandeling langs de transportroute van de kwekerij naar de markt in Utrecht.

- 1. Hieronymushuis.** Het Hieronymushuis was aanvankelijk bestemd voor de opvang van wezen en half-wezen later ook voor ouderen. Door inzet van bewoners uit Abstede zijn de panden in 1998 niet in de verkoop gegaan maar in eigen beheer ontwikkeld tot appartementen. *Bij verlaten van het Hieronymushuis gaat u rechtsaf en na ca. 60 meter weer rechtsaf naar het Hieronymuserf. U steekt het erf over en gaat via het stalen hek naar de Oosterspoorbaan.*
- 2. Oosterspoorbaan.** De Oosterspoorbaan werd in 1875 aangelegd. Nog tot 2012 was deze spoorlijn in gebruik voor goederenvervoer. Na langdurig verzet van omwonenden is deze chloortrein gestopt. De huidige fiets- wandelroute is een succes. Er wordt volop gewandeld en gefietst. *U gaat rechtsaf de Oosterspoorbaan op en komt na ca. 80 meter bij het kruispunt met de Abstederdijk. Die steekt u niet over maar gaat tweemaal links om het veelgebruikte wandelpad op de oever van de Minstroom te volgen. U gaat linksaf het bruggetje over en vervolgt uw weg langs de Minstroom oever.*
- 3. Volkstuinen in Abstede.** Dit open gebied, aan beide zijden van de Minstroom, is een overblijfsel van de oude hoveniersgronden van Emmelot, met Jongerius en Kersten, de laatste hoveniers in Abstede. Toen zij vertrokken, zijn de tuinen van Emmelot door omwonenden "gekraakt". De tuinen maken nu deel uit van de Tuindersvereniging Abstede. Vanaf mei tot en met oktober zijn op de eerste zondagmiddag van de maand de tuinen open voor bezoekers. *Het pad brengt u op de Zonstraat naast 'Stoomwasscherij de Zon'. Ga hier rechtsaf.*
- 4. Minbrug.** Links ziet u nog één van de oorspronkelijke boerderijen. Rechts, op de muur achter de lindebomen van de verwilderende Hekmanhoek, leest u een gedicht over de geschiedenis van dit gebied. Bewoners voeren hier strijd tegen de ongewenste verkoop van de huurwoningen. *U blijft de Zonstraat volgen.*
- 5. Piethestraat.** Deze straat aan de overkant van de Minstroom is gemeentemonument. Bij de Piethenbrug liggen in de Minstroom drijvende fauna uittreedplaatsen. Dit is een proefproject van verschillende groengroepen in de stad. *U blijft de Zonstraat volgen.*
- 6. Zonstraat.** Even verderop heeft uw uitzicht op het Stroesterrein aan de overkant van de Minstroom. De rijks monumentale hovenierswoning ligt midden in de resten van de hoveniersgronden van Stroes. Het groen op de oever van de Minstroom wordt beheerd door de bewoners. De Zonstraat toont een diversiteit in bebouwing omdat hier eeuwenlang winkeltjes, werkplaatsen en boerderijen stonden. *U blijft de Zonstraat volgen.*
- 7. Aloysius kerk.** *Aan het einde van de Zonstraat gaat u rechtsaf en loopt nog ca. 200 meter.* Uw doel, de Aloysiuskerk staat aan de overkant van de weg. Deze kerk werd 100 jaar geleden gebouwd voor de van oudsher katholieke tuinders in het Minstroomgebied.

Voor een beschrijving van het beschermde stadsgezicht en een uitgebreidere wandeling langs alle monumenten in het Minstroomgebied van Abstede kunt u een email sturen naar: MinstroomAbstede@gmail.com